



- Fotopunkt Namn
- 1 Rastplats Högsjön
  - 2 Sättertorp
  - 3 Västansjö
  - 4 Västlunda
  - 5 E18/E20, södergående
  - 6 Fellingsbrovägen
  - 7 Högsjöbadet

### Teckenförklaring

- ◆ Fotopunkt
- Samrådsområde

Karttitel		<b>Ökna Fotopunkter</b>		
Kund	Ilmatar Solar	Datum	2024-03-06	
Projektnummer	517	Skapad av	Martin	
	Blad	/	Koordinatsystem SWEREF99 TM	
0		0,8	1,6 km	

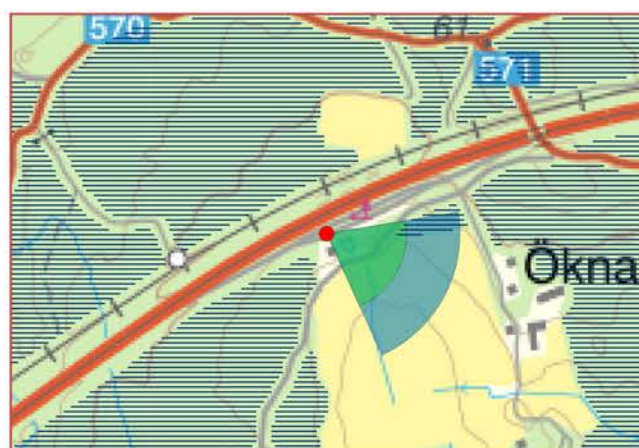
# FOTOPUNKT 1, RASTPLATS HÖGSJÖN

Siktpunkt (SR99TM): Ost 540 468  
Nord 6 584 604  
Höjd

Fotograferingsdatum 2024-02-28  
Fotograferingstid 14:25

Kamerans höjd: 1,6 m ovan mark  
Montagets riktning: 118°  
Montagets synfält: 75° x 27°

Betraktelseavstånd: Dubbla avståndet av montagets höjd



Symboler som visar solparkens placering. Avstånd till närmsta solpanel är cirka 80 m

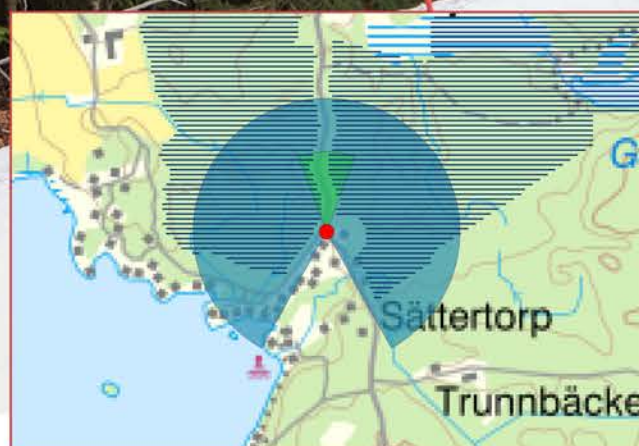
# FOTOPUNKT 2, SÄTTERTORP

Sikt punkt (SR99TM): Ost 541 587  
Nord 6 583 839  
Höjd

Fotograferingsdatum 2024-02-28  
Fotograferingstid 13:21

Kamerans höjd: 1,6 m ovan mark  
Montagets riktning: 0°  
Montagets synfält: 41° x 27°

Betraktelseavstånd: Dubbla avståndet av montagets höjd



Symboler som visar solparkens placering. Avstånd till närmsta solpanel är cirka 30 m

# FOTOPUNKT 3, VÄSTANSJÖ

Siktpunkt (SR99TM): Ost 540 571  
Nord 6 583 422  
Höjd

Fotograferingsdatum 2024-02-28  
Fotograferingstid 13:03

Kamerans höjd: 1,6 m ovan mark  
Montagets riktning: -138°  
Montagets synfält: 69° x 27°

Betraktelseavstånd: Dubbla avståndet av montagets höjd



Symboler som visar solparkens placering. Avstånd till närmsta solpanel är cirka 200 m

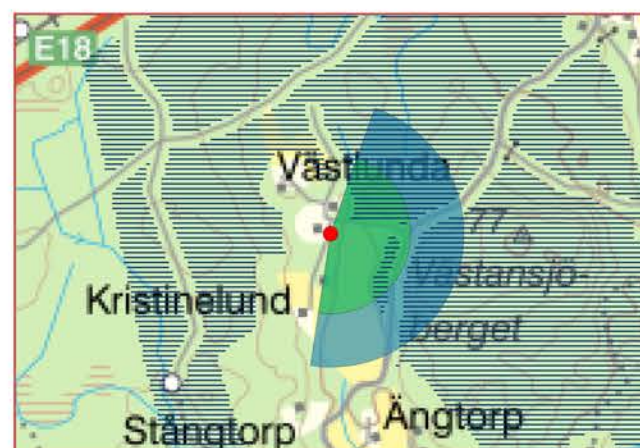
# FOTOPUNKT 4, VÄSTLUNDA

Siktpunkt (SR99TM): Ost 539 590  
Nord 6 583 117  
Höjd

Fotograferingsdatum 2024-02-28  
Fotograferingstid 12:36

Kamerans höjd: 1,6 m ovan mark  
Montagets riktning: 104°  
Montagets synfält: 169° x 27°

Betraktelseavstånd: Dubbla avståndet av montagets höjd



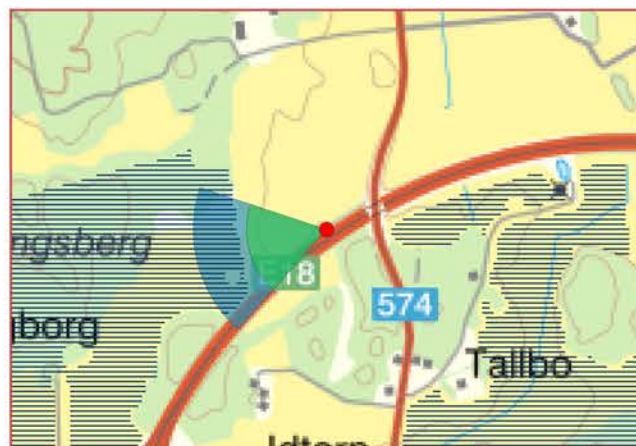
Symboler som visar solparkens placering. Avstånd till närmsta solpanel är cirka 70 m

# FOTOPUNKT 5, E18/E20, SÖDERGÅENDE

Siktpunkt (SR99TM): Ost 544 241  
Nord 6 587 161  
Höjd  
Kamerans höjd: 1,6 m ovan mark  
Montagets riktning: -105°  
Montagets synfält: 67° x 27°

Fotograferingsdatum 2024-02-28  
Fotograferingstid 14:01

Betraktelseavstånd: Dubbla avståndet av montagets höjd



Symboler som visar solparkens placering. Avstånd till närmsta solpanel är cirka 170 m

# FOTOPUNKT 6, FELLINGSBROVÄGEN

Siktpunkt (SR99TM): Ost 544 628  
Nord 6 586 214  
Höjd

Fotograferingsdatum 2024-02-28  
Fotograferingstid 13:50

Kamerans höjd: 1,6 m ovan mark  
Montagets riktning: 90°  
Montagets synfält: 76° x 27°

Betraktelseavstånd: Dubbla avståndet av montagets höjd



Symboler som visar solparkens placering. Avstånd till närmsta solpanel är cirka 30 m

# FOTOPUNKT 7, HÖGSJÖBADET

Siktunkt (SR99TM): Ost 541 470  
Nord 6 583 489  
Höjd

Kamerans höjd: 1,6 m ovan mark  
Montagets riktning: -102°  
Montagets synfält: 41° x 27°

Fotograferingsdatum 2024-02-28  
Fotograferingstid 13:28

Betraktelseavstånd: Dubbla avståndet av montagets höjd



Symboler som visar solparkens placering. Avstånd till närmsta solpanel är cirka 240 m